














**LEPPEMÄRGID:**

-  Planeeringuala piir
-  Katastriüksuse piir
-  Metsa ala (põhimõtteline)
-  Naaberhoone ja -rajatis
-  Susliku  
70702:002:00342  
Elamumaa  
9 402 m²
-  Katastriüksuse nimetus, tunnus  
Elamumaa  
70702:002:00341  
sihtotstarve ja pindala  
11 741 m²
-  Põhikaardile kantud tavaline veepiir
-  Mõõdistusaeagne veepiir
-  Leevaku paisjärvest tulenevad kitsendused  
(vt märkus nr 3):
-  Kallasrada 4 m
-  Veekaitsevöönd 10 m
-  Ehituskeeluvöönd 50 m
-  Piiranguvöönd 100 m

**Märkused:**

1. Planeeringualaks on Susliku katastriüksus tunnusega 70702:002:00342. Joonise paremaks loetavuseks on planeeringuala piir nihutatud katastriüksuse piiridest lahku.
2. Planeeringuala aluskaardina on kasutatud Elker RMT OÜ (litsentsid nr 210 MA-k, 382 MA) poolt jaanuaris 2016 mõõdistatud topo-geodeetilist alusplaani M 1:500 (töö nr Röp-1546-GA).
3. Kallasraja laius on arvestatud kaldanõlva ülemisest servast; vööndid kaldaastangu alla kuni veepiirini jäävast alast, millele lisanduvad vööndite laiused. Metsamaal ulatub ehituskeeluvöönd kalda piiranguvööndi piirini.

OÜ Hendrikson & Ko  
Raekoja plats 8  
Tartu 51004

tel 740 9800  
hendrikson@hendrikson.ee

Projektijuht  
**Merlin Kalle**

Koostaja  
**Merlin Kalle**

Kuupäev  
21.01.2016

Töö koostamisest huvitatud isik  
**Laur & Laur OÜ**

Asukoht  
Räpina vald  
Jaanikeste küla

Töö nimetus  
**Räpina vallas Jaanikeste külas  
Susliku katastriüksuse (70702:002:00342)  
DETAILPLANEERING**

Joonis

**Olemasolev olukord**



Töö nr 2476/16 Mõõt 1:1000 Joonise nr 1