

Seletuskiri Meeksi valla, Mikitamäe valla, Rápina valla, Veriora valla ja Várska valla ühinemislepingu, haldusterritoriaalse korralduse muutmise vajaduse põhjenduse, territooriumi suuruse ja alaliste elanike arvu kohta¹

Vastavalt *Eesti territooriumi haldusjaotuse seaduse* (ETHS) § 9¹ lg 2 p 1 lisatakse ühinemislepingule seletuskiri haldusterritoriaalse korralduse muutmise vajaduse põhjenduse, territooriumi suuruse (pindala) ja alaliste elanike arvu kohta. Käesoleva seletuskirja eesmärk on laiem seaduses sätestatust ning selles selgitatakse põhjalikumalt ühinemisläbirääkimiste käigus ja ühinemislepingus enam diskussiooni tekitanud teemasid.

Ühinemislepingu õiguslik alus: *kohaliku omavalitsuse korralduse seaduse* § 22 lg 1 p 10, *Eesti territooriumi haldusjaotuse seaduse* § 9, *kohaliku omavalitsuse üksuste ühinemise soodustamise seadus, haldusreformi seadus* ja Rápina Vallavolikogu 16.12.2015 otsusega nr 39 tehtud ettepanek Veriora, Orava, Meeksi, Piirissaare, Mooste, Ahja, Mikitamäe ja Várska vallavolikogudele algatada haldusterritoriaalse korralduse muutmise eesmärgiga moodustada mitme kohaliku omavalitsuse üksuse põhjal üks kohaliku omavalitsuse üksus. Ettepanekuga nõustusid Ahja Vallavolikogu (20.01.2016 otsus nr 6), Mooste Vallavolikogu (27.01.2016 otsus nr 7), Mikitamäe Vallavolikogu (28.01.2016 otsus nr 2), Várska Vallavolikogu (28.01.2016 otsus nr 4), Meeksi Vallavolikogu (04.02.2016 otsus nr 6), Orava Vallavolikogu (16.02.2016 otsus nr 7) ja Veriora Vallavolikogu (18.02.2016 otsus nr 1-1.3/4). Piirissaare Vallavolikogu keeldus läbirääkimiste alustamisest 18.03.2016 otsusega nr 64. Orava Vallavolikogu otsustas läbirääkimised lõpetada 29.03.2016 otsusega nr 12. Ahja Vallavolikogu otsustas läbirääkimised lõpetada 20.04.2016 otsusega nr 11. Mooste Vallavolikogu otsustas läbirääkimised lõpetada 22.09.2016 otsusega nr 1-1.3/34.

1. Haldusterritoriaalse korralduse muutmise vajaduse põhjendus

Kunagine Rápina kihelkond (vt skeem 1) haaras enda alla lisaks tänapäevasele Rápina vallale ka tuumiku Veriora ja Meeksi vallast. Rápina kihelkonda kuulusid veel tänapäevase Mooste valla lõunanurk ja Mikitamäe valla läänekül. Mikitamäe valla tuumik ja Várska vald kuulusid Setomaa koosseisu (1920-45 Petsrimaa).

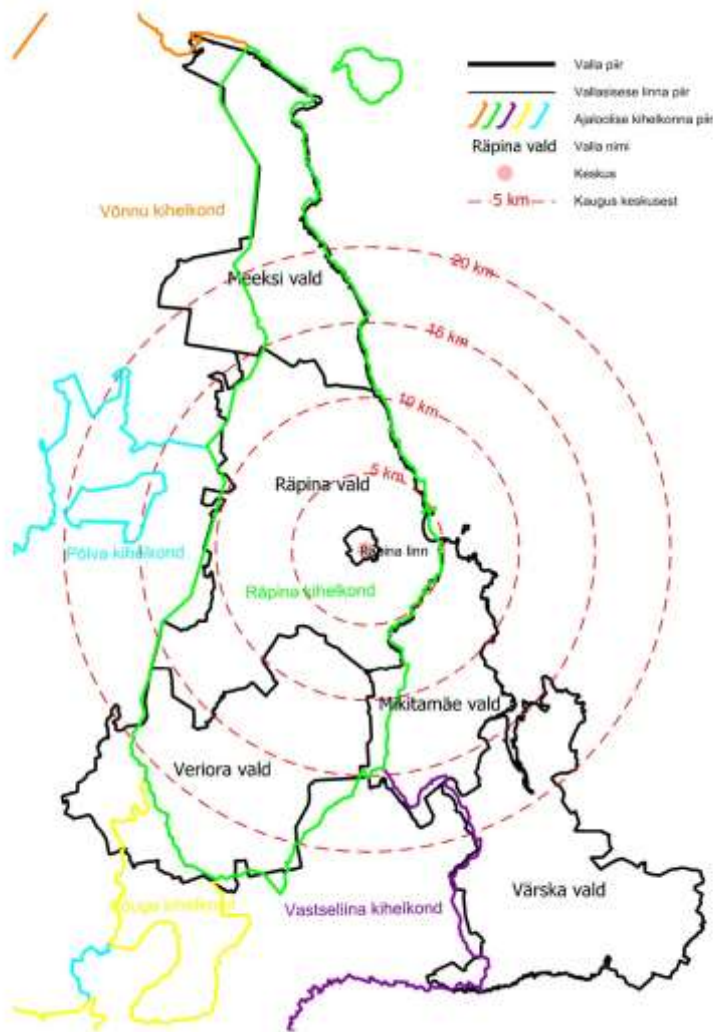
Geograafilisest paiknemisest tingituna on ühinevad kohaliku omavalitsuse üksused olnud juba varasemalt funktsionaalselt seotud Rápina linnaga (alates 2002 a vallasisese linnaga). 1961. aastal liideti Põlva rajooniga endise Rápina rajooni kesk- ja lõunaosa (Alaküla, Leevi, Linte, Mikitamäe, Satserinna, Suuremetsa, Veriora, Võõpsu ja Várska külanõukogu)².

Põlva maakonna arengukava käsitleb kohaliku omavalitsuse üksuste ühinemise otstarbekust (viidatud on, et see on kasulik ja samas ehk isegi mõõdapääsmatu), mille tulemusel saavad

¹ Seletuskiri täieneb vastavalt läbirääkimiste protsessi edenemisele

² Põlva maakonna arengukava, lk 6

tõmbekeskused olema Rāpinas ja Põlvas³. Arengukava näeb ette kahe - Põlva ja Rāpina - keskuselist haldusmudelit, mille toimealade raames peaksid tekkima terviklikud omavalitsused.



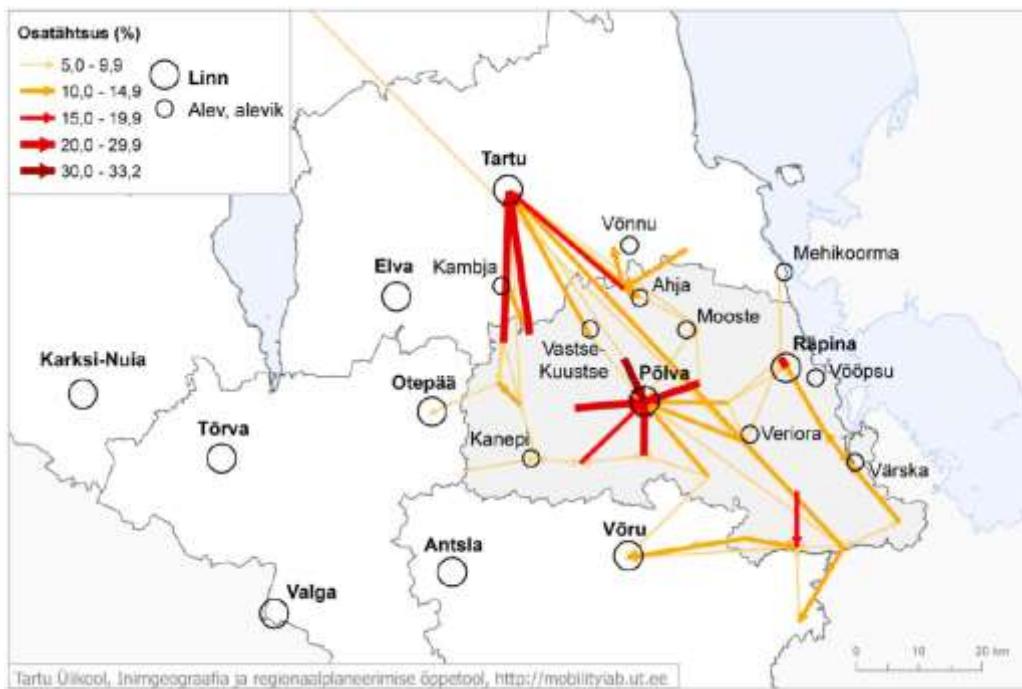
Skeem 1. Ajalooliste kõhikondade piirid võrdluses ühinevate kohaliku omavalitsuse üksuste piiridega⁴

Regionaalse pendeluuringu kordusuuring (Rein Ahas, Siiri Silm, 2013) näitab, et ühinevate kohalike omavalitsuse üksuste elanike ränne ühinemiskiirkonnas on selgelt Rāpina kui toimepiirkonna keskuse suunas⁵ (vt skeem 2). Sarnast pendelrände mustrit näitab ka (vt skeem 3) Statistikaameti poolt koostatud ülevaade Eesti omavalitsusüksuste töörandest (2011).

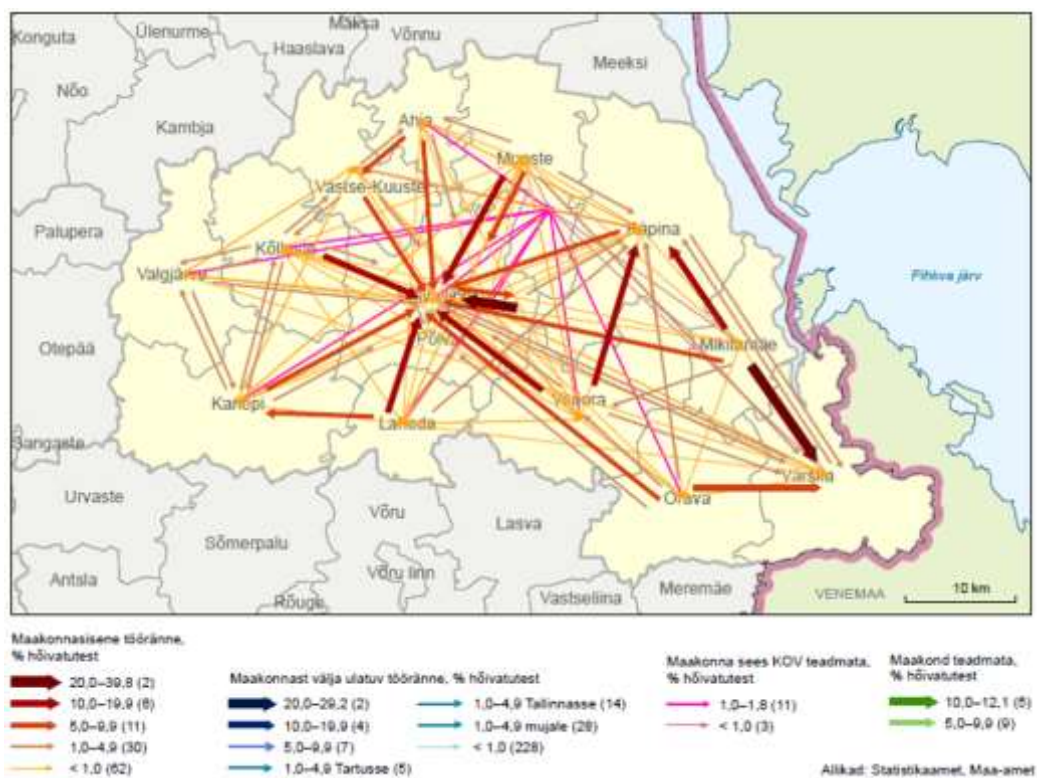
³ Põlva maakonna arengukava, lk 33

⁴ Maa-ameti andmete põhjal koostas Jaana Veskimäe

⁵ Uuringus on kasutatud passiivse mobiilpositsioneerimise andmeid



Skeem 2. Väljavõtte Regionaalse pendeluuringu kordusuuringust (lk 44). Elukoha ja tööaja ankurpunkti vahel liikujate osatähtsus



Skeem 3. Põlva maakonna tööränne (Statistikaamet, 2011)

Ühinevate kohalike omavalitsuse üksuste koostöö on olnud aktiivne ka varasemalt, peamiselt haridusvaldkonnas (sh ka huvihariduses), mille raames toimub suur haridusränne.

Põlva maakonna arengukava kohaselt on probleemiks sündimuse madalseisu tõttu pidev ja järjekindel laste arvu vähenemine maakonnas, millest tulenev gümnaasiumiõpilaste vähesus tingib koolivõrgu optimeerimise vajaduse⁶. See omakorda tähendab, et haridusränne ja sellealane koostöö ühinevate kohalike omavalitsuse üksuste vahel kasvab veelgi.

Huviharidust pakuvad Räpina Muusikakool, Räpina Spordikool, Värskas Muusikakool; noortekeskused on kõigis ühinevates valdades.

Noorsootööalaste teenuste laiemale noorte ringkonnale kättesaadavamaks muutmiseks ning noorsootööalaste teenuste mitmekesistamiseks piirkonnas teevad aastatel 2016-2018 Euroopa Sotsiaalfondi ning Eesti Noorsootöö Keskuse toel tihedat koostööd Ahja, Mikitamäe, Mooste, Orava, Räpina, Veriora ja Värskas vald.

Koostöö toimub ka muudes valdkondades. Kultuurielu organiseerimisel arvestatakse kultuurikalendri koostamisel ühinevates valdades toimuvate sündmustega, et need ei kattuks. Toimuvatel üritustel käivad kultuurikollektiivid, mille liikmed on paljuski valdade ülesed, üksteisel külas esinemas.

Alates 2015.a on jäätmeäritlus korraldatud ühiselt seitsme valla - Räpina, Värskas, Mooste, Veriora, Mikitamäe, Meremäe ja Orava - vahel, st piirkonda kuuluvad mh kõik ühinevad kohaliku omavalitsuse üksused, v.a Meeksi. Räpina, Mikitamäe ja Värskas vallad kuuluvad MTÜ Piiriveere Liidri tegevuspiirkonda. MTÜ Peipsi Kalanduspiirkonna Arendajate Kogu liikmeteks on Räpina, Mikitamäe, Värskas ja Meeksi vald. Räpina Inkubatsioonikeskuse ja loomemaja tegevuspiirkond ületab Räpina valla piire kaasates Värskas, Veriora, Mikitamäe ja Meeksi ettevõtjaid ning käsitööhuvilisi.

Põlva maakonna kahest haiglast üks asub Räpinas (Räpina Haiglas AS). Räpina Haiglas teenuspiirkonda jäävad Värskas, Mikitamäe ja osaliselt ka Veriora (Mikitamäel ja Verioral asuvad Räpina perearstide praksised). Esmatasandi tervisekeskuse projekti piirkonnaks on ühinevad vallad.

Ühenduste olemasolu annab ühe osana võimaluse tagada funktsionaalselt terviklik vald. Ühinevad kohaliku omavalitsuse üksused on omavahelise hea liikuvuse tagamiseks kaetud maanteede võrgustikuga Tartu-Räpina-Värskas, Võru-Veriora-Räpina. Hea ühendus on ka Mehikoorma (Meeksi) ja Räpina vahel (Meeksi vallas Mehikoorma – Meerapalu, Meeksi – Mehikoorma ja Räpina – Aravu teed).

Põlva maakonna arengukava toob välja, et regionaalsed uuringud viitavad omavalitsuste ebaühtlasele arengule – märgatav on trend, mille kohaselt suuremate ja keskusfunktsioone kandvate Põlva ja Räpina haldusvõimekuse indikaatorid on Eesti keskmisest kõrgemad, kuid enamik maaomavalitsustest jäävad keskmisest nõrgematele positsioonidele. Napp tulubaas ei võimalda omavalitsustel suunata tähelepanu pikaajaliste arengueelduste väljaarendamisele ning teha suuremaid investeeringuid tulevikku⁷. Samuti juhib arengukava tähelepanu sellele, et Eesti regionaalpoliitika ei ole seni piisavalt arvestanud piirkondlike erivajadustega. Riiklikud

⁶ Põlva maakonna arengukava, lk 37

⁷ Põlva maakonna arengukava, lk 8-9

meetmed (nt hajaasustuse programm, Setomaa Arenguprogramm, Setomaa ja Vana-Võromaa kultuuriprogrammid) on ebapiisavad tasakaalustamiseks ääremaade sotsiaal-majanduslikku mahajäämust⁸.

Arvestades senist koostööd, ajaloolist, kultuurilist ja geograafilist seotust, seadsid ühinemisläbirääkimiste käigus osapooled eesmärgiks tänaste kohaliku omavalitsuse üksuste kui kogukondade jätkusuutliku arengu ja strateegilise juhtimisvõimekuse suurendamise läbi nende tugevuste ning arengupotentsiaali maksimaalse kasutamise, andmaks olulise toetuse uue moodustuva kohaliku omavalitsuse üksuse tasakaalustatud arengusse. Ühinemine võimaldab vähendada (pehendada) negatiivseid tendentse senistes arengutes, parandada omavalitsuse elanike elukvaliteeti, arendada igapäevaelu ja taristut.

Ühinemisega soovitakse saavutada uue kohaliku omavalitsuse üksuse sotsiaalne, majanduslik, kultuuriline, administratiivne ja territoriaalne terviklikkus, suurendada haldussuutlikkust, säilitada valla kantide omapära ja arendada väljakujunenud koostööd. Ühinenud kohaliku omavalitsuse üksust iseloomustab hästi toimiv teenuskeskuste võrgustik, spetsialiseerunud teenistujate olemasolu, head transpordiühendused ja kõrge arengupotentsiaal ühtse piirkonnana.

2. Juhtimisstruktuuri ülevaade

Ühinemisläbirääkimistel pöörati suurt tähelepanu ühendvalla juhtimisstruktuuri kujundamisele, mis ühelt poolt tagaks ühinemisega seatud eesmärkide täitmise ja teiselt poolt kogukondliku kaasärääkimise võimaluse ning eripärade arvestamise.

Lepingu projektile lisatud juhtimisstruktuur on põhimõtteline ja mitte detailne, mis on aluseks vallavalitsuse kui ametiasutuse teenistujate ametikohtade struktuuri projekti väljatöötamisel. Täpsustatud struktuur ja teenistuskohade koosseis töötatakse välja ettevalmistusperioodi jooksul ja selle kehtestab ühendvalla volikogu.

Valla juhtimises on eristatud otsuste kujundamise ja administreerimise tasandid. Oma piirkonnas⁹ oluliste otsuste kujundamisel on võimalus kaasa rääkida kogukonnakogude moodustamise kaudu.

Moodustatava kohaliku omavalitsuse üksuse sisese juhtimis- ja teenuste osutamise struktuuris nähakse ette ka teenuskeskuste võrgustik Räpinas kui vallasiseses linnas, Meeksi, Mikitamäe, Veriora ja Värskas piirkondade keskustes.

2.1. Otsuste kujundamine

Ühendvallas on poliitikakujundamine ja strateegiline juhtimine selgelt eristatud igapäevase halduse ja teenuste osutamise funktsioonidest. Vallavalitsuse osakondadesse keskendatakse strateegilise juhtimise ja halduse kompetents, tugiteenused ja kitsalt spetsialiseeritud teenistujad.

⁸ Põlva maakonna arengukava, lk 9

⁹ Piirkonna all mõeldakse ühineva valla territooriumi

Ühendvalla volikogu valitakse ühes valimisringkonnas ja esimesse volikokku valitakse 23 liiget. Volikogu valimine ühes ringkonnas võimaldab vähendada kogukondlikel huvidel põhinevaid konflikte ning volikogu saab keskenduda ennekõike terviku arendamisele, kus piirkondade huvid on tasakaalustatud.

Volikogu komisjonide koosseisude kinnitamisel lähtutakse põhimõttest, et igas komisjonis on vähemalt üks liige igast ühinenud kohalikust omavalitsuse üksusest.

Ühinenud valla soovil moodustatakse selle territooriumil kogukonnakogu, mille peamine ülesanne on võimaldada elanike kaasaráakimisvõimalus kohalikes ja ülevallalistes otsustusprotsessides, aidata kujundada arvamusi, anda sisendeid ning tagasisidet otsustusorganitele (vallavalitsus, vallavolikogu, volikogu komisjonid) piirkonna tervikliku arengu küsimustes ja piirkonna halduse kvaliteedi kohata.

2.2. Administreerimine

Valla strateegiline juhtimine koondatakse valla keskusesse, mis asub Räpinas. Senistesse vallakeskustesse moodustatakse teenuskeskused. Teenuskeskustes tagatakse valla osakondade erialaspetsialistide vastuvõtt ja teenuste kättesaadavus teenuskeskustes kindlatel vastuvõtuaegadel. Teenuskeskused tagavad vähemalt järgmiste teenuste osutamise ja funktsioonide täitmise: piirkonna arendustegevus, esmane sotsiaaltöö, registritoimingud ja elanike nõustamine, kohaliku vallavara haldus ja majandamine, avalike teenuste järelevalve (nt kodanike rahulolu, heakorra küsimused). Osad tugi- ja spetsialiseeritud ametnike töökohad võidakse vajadusel alaliselt paigutada teenuskeskustesse.

Vallavalitsus koosneb vallavanemast ja abivallavanematest (sh eraldi Setomaa abivallavanem), kes vastutavad oma valdkondade strateegilise juhtimise ja arenduse ning valdkondlike osakondade tegevuse koordineerimise eest.

Vallavalitsuse administratsioon on valdkondlikult jagatud osakondadeks ja piirkondlikult teenuskeskusteks. Teenuskeskus tagab endistes vallakeskustes igapäevateenuste osutamise ja kodanike nõustamise avalike teenustega seotud küsimustes. Juhtimisstruktuuri põhimõttelises nägemuses kuuluvad struktuuri ka eraldi kantselei ja finantsteenistus.

Struktuuris nähakse ette soovituslikult viie osakonna moodustamine, kus:

- Haridus- ja kultuuriosakonda kuuluksid hariduse-, kultuuri- ja spordispetsialistid; vallalehe toimetaja ja piirkondlikud toimetajad; külaaktiivi- ja arengu spetsialist;
- Sotsiaal- ja tervishoiuosakonda kuuluksid sotsiaaltöö ja tervishoiuteenuse vald- ning piirkondlikud spetsialistid;
- Arendusosakonda kuuluksid keskkonnaspetsialist, vallaarhitekt ja/või planeerimisspetsialist, maakorraldaja, ehitusspetsialistid, arendusspetsialist;
- Haldusosakond tegeleks haljastus- ja puhastuse, liikluskorralduse ja teede ning kommunaalmajanduse teemadega, sh kalmistud; osakonna alla kuuluksid ka hooldustöötajad;
- Setomaa osakond tegeleb Setomaa eripära ja selle jätkusuutlikkuse hoidmisega.

3. Ühinemisläbirääkimiste korraldus (täienez)

Ühinemisläbirääkimisi koordineeris läbirääkivate volikogude poolt volitatud esindajatest koosnev juhtkomisjon, mis kogunes reeglina 1 kord kuus. Komisjoni koosseisu kuulusid valdavalt volikogude esimehed, volikogude liikmed ja vallavanemad (vt tabel 1). Juhtkomisjon kogunes 12 (seisuga 06.09.2016) korda. Juhtkomisjoni moodustamise eelselt toimus kaks ümarlauda ettepaneku saanud ja sellega nõustunud kohaliku omavalitsuse üksuse esindajatega üldiste põhimõtete ja eesmärkide arutamiseks. Valminud ühinemislepingu projekt on läbirääkimistel osalenud kohalike omavalitsuse üksuste ühise töö tulemus.

Valdkonna põhiselt moodustati kultuuri-, spordi ja kolmanda sektori komisjon; finants- ja majanduskomisjon; hariduskomisjon; sotsiaal- ja tervishoiukomisjon, mille ülesanneteks oli juhtkomisjonile valdkondlikeks kokkulepeteks ja ühinemislepingu koostamiseks sisendi andmine.

Valdkondlike komisjonide koosseisud olid laiapõhjalised, kaasatud olid valdkonna ametnikud, volikogude komisjonide esindajad ja teiste asjakohaste organisatsioonide esindajad (vt tabel 1). Valdkondlike komisjonide nõupidamised olid hästi ettevalmistatud ja konstruktiivsed, mistõttu saadi üldjuhul nende pädevuses olnud teemad läbi arutatud 3-4 koosolekuga. Komisjonide töösse kaasati valdkondlike eksperte.

Tabel 1. Ühinemisläbirääkimiste komisjonidesse kuulunud liikmed

Ühinemisläbirääkimiste komisjonide liikmed	
Komisjon	Esindaja (d)
Meeksi vald	
Juhtkomisjon	Aleksandr Suvorov, Kairi Kell, Margus Narusing
Hariduskomisjon	Ege Helleng, Jaana Mäoma
Kultuuri-, spordi ja kolmanda sektori komisjon	Ene Pae, Ene Rõžova, Tea Tenson
Sotsiaal- ja tervishoiukomisjon	Astrid Laur, Merike Paap
Finants- ja majanduskomisjon	Jaana Mäoma, Kairi Kell
Mikitamäe vald	
Juhtkomisjon	Aare Poolak, Feliks Raudkett, Jüri Saar, Margo Sirendi
Hariduskomisjon	Karin Sonts, Tiina Paasik
Kultuuri-, spordi ja kolmanda sektori komisjon	Tiia Saarestik
Sotsiaal- ja tervishoiukomisjon	Sulo Nurmeots, Kaja Rõžikov
Finants- ja majanduskomisjon	Tiina Kallaste
Räpina vald	
Juhtkomisjon	Kaido Palu, Tiit Kala, Toomas Heering
Hariduskomisjon	Aira Meitus, Kaido Palu
Kultuuri-, spordi ja kolmanda sektori komisjon	Marge Trumsi, Miia Kasearu
Sotsiaal- ja tervishoiukomisjon	Katrin Taimre, Miia-Kersti Sulzmann
Finants- ja majanduskomisjon	Tiia Kütt, Toomas Heering

Veriora vald	
Juhtkomisjon	Enel Liin, Kaarel Tiganik, Rein Raadla
Hariduskomisjon	Karin Sulg, Reet Aasma
Kultuuri-, spordi ja kolmanda sektori komisjon	Piret Rammo
Sotsiaal- ja tervishoiukomisjon	Aina Olle, Kaire Leikin
Finants- ja majanduskomisjon	Jüri Leikin, Kaja Pargas
Värskala vald	
Juhtkomisjon	Raul Kudre, Vello Saar, Ülo Kõivo
Hariduskomisjon	Rein Zaitsev, Tiina Kadarpik
Kultuuri-, spordi ja kolmanda sektori komisjon	Raul Kudre, Toomas Valk
Sotsiaal- ja tervishoiukomisjon	Merike Tein, Vello Saar
Finants- ja majanduskomisjon	Leie Hääl, Ülo Kõivo

09.08.2016 esitas juhtkomisjon ühinemislepingu projekti ühinemispirkonna valikuks ja tagasiside andmiseks ning ettepanekute tegemiseks läbirääkivate kohalike omavalitsuse üksuste volikogudele. Ettepanekud saatsid kirjalikult Meeksi ja Värskala volikogud, samuti Veriora ja Mikitamäe vallavalitsused. Laekunud ettepanekuid arutati läbirääkimiste juhtkomisjoni poolt 06.09.2016, kus tehtud ettepanekutest enamik leidis toetust ja viidi sisse ühinemislepingusse.

Ühinemisläbirääkimiste käigust avalikkuse ja asjaosaliste teavitamiseks oli Rápina valla kodulehele loodud infolehekülg, kus avalikustati kogu läbirääkimistega seonduv dokumentatsioon ja teave, sh jooksev info komisjonide tööst: <http://www.rapina.ee/uhinemine>. Ilmusid artiklid Põlvamaa ajalehes *Koit* ja Rápina vallalehes *Rápina Rahvaleht*. Avalikustamise ajaks antakse välja *Ühinemisleht*, mis jagatakse otsepostitusel korras laiali ühinevate valdade elanike postkastidesse.

Ühinemisläbirääkimiste läbiviimise korralduslike küsimuste koordineerimisega tegeles koordinaator Jaana Veskimeister, läbirääkimiste protsessi nõustasid Rahandusministeeriumi poolt määratud ühinemiskonsultandid Kersten Kattai ja Georg Sootla Tallinna Ülikoolist.

Ühinemisleping avalikustatakse kõikide ühinevate kohalike omavalitsuse üksuste veebilehekülgedel ja järgmisest avalikes asutustes:

Meeksi vald

Meeksi raamatukogus, Uus tn 1, Mehikoorma alevik, avatud E 10:00-17:00, T 10:00-16:00, K 10:00-17:00, N 10:00-18:00, R 10:00-17:00.

Meerapalu raamatukogus, Meerapalu, avatud E, T 9:00-16:00 ja L 9:00-12:00

Järvelja raamatukogus, Järvelja, avatud T - N 10:00-16:00

Mikitamäe vald

Mikitamäe Vallavalitsus, Mäe tn 27, Mikitamäe, avatud E-R kell 8.00-16.00

Mikitamäe raamatukogus, Mikitamäe, T 8:30-17:00, K 8:30-15:30, N 8:30-17:00, R 8:30-15:30 ja L 9:00-13:00

Räpina vald

Räpina Vallavalitsus, Kooli tn 1, Räpina, avatud E-R 8:00-16:30

Räpina raamatukogus, Kooli tn 5, avatud T-R 10:00-18:00 ja L 9:00-15:00

Linte raamatukogus, Linte küla, avatud E-N 11:00-18:00

Võõpsu raamatukogus, Võõpsu alevik, avatud E, T, N 12:00-20.00 ja R 12:00-18:00

Ruusa raamatukogus, Mõisavahe tee 19, Ruusa, avatud E, T, N 11:00 – 18:00 ja R 10:00 – 17:00

Veriora vald

Veriora raamatukogus, Räpina mnt 2, Veriora, avatud T, N, R 9:00-13:30, 14:00-18:00;

K 09:00-13;30, 14:00-19:00 ja L 09:00-14:00

Leevi raamatukogus, Kooli 10, Leevi küla, avatud E-N 9:00-15:00, R 12:00-18:00 ja L 10:00-15:00

Värska vald

Saatse raamatukogus, Saatse küla, avatud E-R 10-16

Värska raamatukogus, Lasteaia tn 2, Värska, avatud E, T, K, R 10:00-17:00, N 12:00-19:00 ja

L 10:00-14:00

4. Territooriumi suurus ja territoriaalne terviklikkus

Läbirääkivatest kohalike omavalitsuse üksustest kõige suurema territooriumiga on Räpina vald (265,61 km²), järgnevad Veriora vald (200,37 km²), Värska vald (187,73 km²), Meeksi vald (143,69 km²) ja Mikitamäe vald (104,43 km²). Ühinevate kohalike omavalitsuse üksuste pindalad on toodud tabelis 2.

Ühineva valla kogupindalaks kujuneb 901,83 km², selle suurust ja piire kirjeldab ühinemislepingu lisa 13.2 *Ühineva kohaliku omavalitsuse üksuse kaart*.

Tabel 2. Ühinevate kohalike omavalitsuse üksuste pindalad

Kohaliku omavalitsuse üksus	Pindala (km²)
Räpina vald	265,61
Veriora vald	200,37
Värska vald	187,73
Meeksi vald	143,69
Mikitamäe vald	104,43
Kokku	901,83

www.stat.ee

5. Elanike arv ja rahvastiku struktuur

Tabelis 3 on toodud 01.01.2016.a. seisuga olev info läbirääkimistes osalevate kohalike omavalitsuse üksuste rahvaarvu ja vanusegruppide kohta. Rahvastikuregistri andmetele tuginedes on ühineva kohaliku omavalitsuse üksuse rahvaarv 01.01.2016 seisuga 9 114 inimest.

Tabel 3. Kohaliku omavalitsuse üksuste elanike arv ja vanuseline jaotus

KOV/ vanuserühm arv (osakaal)	0-6 aastased		7-18 aastased		19-64 aastased		65+ aastased		KOKKU 01.01. 2016
	Arv	Osakaal (%)	Arv	Osakaal (%)	Arv	Osakaal (%)	Arv	Osakaal (%)	
Räpina vald	242	5,1	516	10,8	2 976	62,4	1 035	21,7	4 769
Veriora vald	76	5,5	137	9,9	869	62,6	305	22	1 387
Värskla vald	73	5,3	136	9,9	919	66,9	246	17,9	1 374
Mikitamäe vald	49	5,0	77	7,8	628	63,4	236	23,8	990
Meeksi vald	14	2,4	36	6,1	387	65,1	157	26,4	594
6 KOVi kokku									9 114

Allikas: Rahvastikuregister, seisuga 01.01.2016

6. Elanike arvamuse väljaselgitamise tulemused (lisatakse pärast rahvaküsitluse läbi viimist)

Elanike arvamuse väljaselgitamiseks ühinemisega seotud küsimustes korraldatakse rahvahääletus (novembris 2016).

Täiendatakse kui küsitlus on toimunud